

Looproute Algemene Begraafplaats Nunspeet-Oost

U staat aan het begin van de looproute langs graven van de WOII slachtoffers en overleden Nunspeeters die een relatie hebben met WOII.



Start en neem het 1e pad rechts. Het 3e graf rechts, I-0151, is van Aaltje van Engelen. Weduwe van Tijmen Hagen.

U loopt door en het eerste pad links meteen rechts op de hoek is graf, I-0310A, van Adrianus de Zeeuw. *(foto)* Plc commandant lokale BS.



U gaat terug naar het pad en volg de bocht naar links.

Het 2e graf links, I-0314, is van Leendert Schaap *(foto)* (Leider van een verzetsgroep, commandant lokale BS en komt voor in het verhaal van het gevonden fotorolletje betreffende Het Verscholen Dorp) en Jeanne Maerten.



U loopt door en het 7e graf links, I-0319, is van L.C. Schaarenburg *(foto)*. Boswachter en samen met Opa Bakker en von Baumhauer de bepaler van de plaats van Het Verscholen Dorp.

U loopt door en het 8e graf links, I-0320, is van Wouter G.G. Beerekamp. Dominee Dorpskerk 1940-1945.



U loopt door en het 15e graf links, I-0327, is van Cornelia J. van Rheenen, (Tante Cor) *(foto)*. Verzetstrijdster en vrouw van Opa Bakker. Samen hebben ze Het Verscholen Dorp gerund.

U loopt door en het 6e graf rechts, I-0354, is van Jan van Loon. Dokter te Nunspeet. Zette een kistje met medicijnen in het bos en wist niet waar de medicijnen bleven. Deze gingen naar Het Verscholen Dorp.



U loopt door en om de hoek het 1e graf, I-0373, is van Hendrik Klein *(foto)*. Op 1 april 1945 gearresteerd op zijn kampeerbedrijf "De Dageraad" te Hulshorst op verdenking van verzetsactiviteiten. Vanuit de Koning Willem III kazerne te Apeldoorn gefusilleerd in het Kruisjesdal te Apeldoorn.

U loopt terug, 1e pad links en meteen weer rechts het 2^e graf rechts, I-0366, is van Egbertus M. van Marle. Gemeente secretaris. Probeerde op het gemeentehuis er te zijn ten dienste van de inwoners.



U loopt door en het 7e graf rechts, I-0361, is van Elisabeth van Waveren. Echtgenoot van P.B.J. IJzerman en moeder van Bram. FOTO 5,6,7,8,9,10.

U loopt door en ziet het Monument voor de Verzetstrijders, het 1e graf, I-0371, is van Pieter B.J. IJzerman *(foto)*. Op 18 januari 1945 gearresteerd op verdenking van verzetsactiviteiten, gefusilleerd in Varsseveld als represaille.




Het 2e graf, I-0372, is van Abraham A. Ijzerman (*foto*). Op 18 januari 1945 gearresteerd op verdenking van verzetsactiviteiten, gefusilleerd in Varsseveld als represaille.



Het 3e graf, I-0373 is van Dirk Vierhout (*foto*). Gearresteerd op 3 oktober op verdenking van verzetsactiviteiten. Overleden na marteling op de Koning Willem III kazerne te Apeldoorn.



Het 4e graf, I-0374, is van Hilbrand Baar (*foto*). Verzetstrijder, gearresteerd op 13 januari 1945 in Hulshorst, gefusilleerd in Varsseveld als represaille.



Het 5e graf, I-0375, is van Dirk D. Bakker (Opa Bakker) *(foto)*. Verzetstrijder en mede oprichter van Het Verscholen Dorp, gearresteerd in zijn huis aan de Albertlaan 14 in Nunspeet, gefusilleerd in Varsseveld als represaille.



Het 6e graf, I-0376, is van Hendrik Franken *(foto)*. Verzetstrijder, gearresteerd op de hulpsecretarie in Ermelo, op 9 februari 1945 en gefusilleerd bij de Woeste Hoeve.



U loopt door en rechts ziet u het Oorlogsgraf, I-0379A, van Gerrit Hagen *(foto)*. Hij is het 1e Nunspeetse slachtoffer in WO 2. Hij is dpl. Sgt en wordt op 10 mei 1940, neergeschoten met zijn vliegtuig in Voorburg.

U steekt schuin naar links de asfalt weg over en loopt rechtsaf naar de Cenotaaf.



U loopt voorbij de Cenotaaf links af en ziet rechts het Oorlogsgraf, II-0391, van geallieerde vlieger Archibald A. McIntyre *(foto)*.


Neergestort met een Tempesto op een akker aan de Kienschulpenweg te Nunspeet.

Vervolgens links aanhouden en ziet u rechts de Oorlogsgraven van de geallieerde vliegers;



1e, II-0393, van John B. Shillitoe *(foto)*.

Neergestort met een Spitfire, nabij het Zilverbeekje, Oudeweg te Hulshorst.



2e, II-0393A, George K.B. Brown *(foto)*.

Neergestort met de Avro Lancaster, DS 818, aan de Oosteinderweg te Nunspeet.



3e, II-0394, Gordon F. Lewis (*foto*).

Neergestort met de Avro Lancaster, DS 818, aan de Oosteinderweg te Nunspeet.



4e, II-0395, William E. Steger (*foto*).

Neergestort met de Avro Lancaster, DS 818, aan de Oosteinderweg te Nunspeet.



5e, II-0396, Keith R. Baker (*foto*).

Neergestort met de Avro Lancaster, DS 818, aan de Oosteinderweg te Nunspeet.

Vervolgens slaat u rechtsaf en vervolgt het pad.

U loopt het op 3 na laatste pad rechts in en ziet het 5e graf rechts, RK III-501, van Karel F. Kremer.

U loopt terug naar het pad en neemt het op 2 na laatste pad rechts. Links ziet u meteen graf, RK III-0495, van Frederika J.M. Klitsie-Donse. Omgekomen bij beschietingen op de Harderwijkerweg tussen Nunspeet en Hulshorst.

RK III-0493, van Theodorus Frank, omgekomen bij beschietingen van een vrachtauto op de Elburgerweg, ter hoogte van de Bovenweg te Nunspeet.

RK III-0492, van Johanna M. Kroesen-Greeij. Omgekomen bij beschietingen op Saxenheim te Vierhouten.

U keert om neemt het pad rechts tot de asfalt weg en slaat links af.

Vervolgens neemt u het 1e pad rechts, slaat links af en vervolgens rechts af en het 7e graf, III-0719, aan de rechterkant is van Leendert Hoogenstraten. Hij was een trekker op zoek naar eten.

Johannes G. van Tol. Omgekomen bij beschietingen op het IJsselmeer, waarbij de schipper, zijn vrouw en 2 kinderen om het leven kwamen (*foto*).

Het 8e graf, III-0720, is van Johannes van Tol. Kind van de schipper van Tol (*foto*).



U keert om en gaat terug naar de asfalt weg en slaat vervolgens rechts af.

U neemt het 4e pad rechts.

Het 16e graf links, II-0964, is van Lammert Franken. Doodgeschoten door een Duitse soldaat omdat hij in spertijd op straat liep, hij was dement.

Het 32e graf links, II-0980, is van Sjourdine A. van Rietschoten-Nauta. Omgekomen bij beschietingen op de Harderwijkerweg tussen Nunspeet en Hulshorst. Het 38e graf links, II-0986, is van Hendrikje Docter-den Herder. Overleden ten gevolge van ontploffende munitie.

U loopt door en neemt het 1e pad links en steekt de asfaltweg over en neemt het 1e pad links.

Vervolgens neemt u het 2e pad links.

Het 9e graf rechts, III-1343, is van Jantje de Kok-Dorenbos. Omgekomen bij beschietingen op de Harderwijkerweg tussen Nunspeet en Hulshorst.

Het 10e graf rechts, III-1344, is van Neeltje van Seters-Pot. Overleden in het noodziekenhuis Nunspeet.

Het 11e graf rechts, III-1346, is van Anna C. van den BergSnel, Omgekomen bij beschietingen op de Elburgerweg, ter hoogte van de verffabriek Veluvine te Nunspeet.

Het 12e graf rechts, III-1347, is van Catharina C. PeekstokBeukers. Omgekomen bij beschietingen op de Elburgerweg, ter hoogte van de verffabriek te Nunspeet.

Na het pad rechts loopt u rechtdoor en het 2e graf, III-1353, is het lege graf van Max en Kaatje Gompes-Schoonhoed. Slachtoffers van de ontdekking van Het Verscholen Dorp op 29 oktober 1944. Beiden zijn herbegraven op de begraafplaats Moscowa in Arnhem.

U loopt recht door, pas op het opstapje, en na het volgende pad rechts loopt u recht door.



Het 6e graf rechts, III-1375, is van Peter Knevel (graf Opoe) (*foto*). Omgekomen bij een bombardement op Kassel.

U loopt door naar de asfalt weg en slaat rechts af.



Vervolgens slaat u het 1e pad links in en het 8e graf rechts, I-1498, is van Hendrik M. Martens, *(foto)* hij trad af in 1942 omdat hij niet met de Duitsers samen wilde werken, hij weigerde Joden te arresteren en af te voeren naar Westerbork. Hij is opnieuw geïnstalleerd op 19 april 1945.



Het 11e graf rechts, I-1501, is van Jan H. van den Abeele *(foto)*.

Omgekomen bij het demonteren van projectielen in een huis aan de Dorpsstraat 24 te Nunspeet.

U vervolgt het pad naar links en neemt het 1e pad rechts en het 8e graf links, I-1537, is van H. Hartogh Heijs-Mulder. Overleden als gevolg van een beschieting van de woning gelegen naast het spoor.


U draait om vervolgd uw weg naar rechts en naar rechts en komt weer op de asfaltweg.

Op de asfaltweg gaat u linksaf en neemt het 1e pad rechts.



Het 3e graf links, II-A1253, is het Oorlogsgraf van Aart Waterweg *(foto)*.

Neergeschoten door een Duitse soldaat toen hij zijn gevorderde fiets probeerde terug te pakken.



U loopt door en neemt het 1e pad links vervolgens het 1e pad rechts en 1e pad links en het 5e graf van het einde rechts is graf, II-0993, het Oorlogsgraf van Evert van de Kolk (*foto*).

Als soldaat van de Nederlandse Binnenlandse Strijdkrachten komt hij bij een ongeluk op de kazerne in Nunspeet om het leven.



Het 3e graf, II-0991, rechts van het einde, is het graf van Geurt de Zwaan (*foto*).

Overleden als gevolg van een beschieting. Hij reed met zijn vrachtwagen over de Harderwijkerweg ter hoogte van de Zandigeweg te Nunspeet.



U loopt links af en het 6e graf, II-1136, links is het graf van Evert J. Jonker (*foto*). Omgekomen bij een bombardement in Mannheim.

Vervolgens loopt u recht/rechts en komt u weer bij de start van de looproute over de begraafplaats Nunspeet-Oost.